

GOIÁS EM MOVIMENTO MUNICÍPIOS - GMM

MUNICÍPIO: CROMÍNIA

PERÍODO: JUNHO / 2025



Bairro/Lagradouro	Imagem 01
CENTRO - RUA JOSÉ SANTOS (1)	
Descrição	Início 0,0 m



Bairro/Lagradouro	Imagem 02
CENTRO - RUA JOSÉ SANTOS (1)	
Descrição	Fim 92,0 m



Bairro/Lagradouro	Imagem 03
CENTRO - RUA ATALIBA	
Descrição	Início 0,0 m



Bairro/Lagradouro	Imagem 04
CENTRO - RUA ATALIBA	
Descrição	Fim 77,0 m



Bairro/Lagradouro	Imagem 05
CENTRO - AV. RIO BRANCO (01)	
Descrição	Início 0,0 m




Localização	Imagem 06
CENTRO - AV. RIO BRANCO (01)	
Descrição	Fim 300,0 m

GOIÁS EM MOVIMENTO MUNICÍPIOS - GMM


MUNICÍPIO: CROMÍNIA

PERÍODO: JUNHO / 2025




	Bairro/Lagradouro	Imagem 07
	CENTRO - AV. RIO BRANCO (01)	
	Descrição	Início 300,0 m




	Localização	Imagem 08
	CENTRO - AV. RIO BRANCO (01)	
	Descrição	Fim 580,0 m




	Bairro/Lagradouro	Imagem 09
	CENTRO - RUA JOÃO BARBOSA	
	Descrição	Início 0,0 m




	Bairro/Lagradouro	Imagem 10
	CENTRO - RUA JOÃO BARBOSA	
	Descrição	Fim 48,0 m



	Bairro/Lagradouro	Imagem 11
	CENTRO - RUA RIO GRANDE DO SUL	
	Descrição	Início 0,0 m




	Bairro/Lagradouro	Imagem 12
	CENTRO - RUA RIO GRANDE DO SUL	
	Descrição	Fim 300,0 m

GOIÁS EM MOVIMENTO MUNICÍPIOS - GMM


MUNICÍPIO: CROMÍNIA

PERÍODO: JUNHO / 2025




	Bairro/Lagradouro	Imagem 13
	CENTRO - RUA RIO GRANDE DO SUL	
	Descrição	Início 300,0 m




	Bairro/Lagradouro	Imagem 14
	CENTRO - RUA RIO GRANDE DO SUL	
	Descrição	Fim 490,0 m




	Bairro/Lagradouro	Imagem 15
	CENTRO - RUA ANTONIO BARBOSA	
	Descrição	Início 0,0 m




	Bairro/Lagradouro	Imagem 16
	CENTRO - RUA ANTONIO BARBOSA	
	Descrição	Fim 82,0 m



	Bairro/Lagradouro	Imagem 17
	CENTRO - RUA ANTONIO BARBOSA	
	Descrição	Início 82,0 m




	Bairro/Lagradouro	Imagem 18
	CENTRO - RUA ANTONIO BARBOSA	
	Descrição	Fim 262,0 m

GOIÁS EM MOVIMENTO MUNICÍPIOS - GMM


MUNICÍPIO: CROMÍNIA

PERÍODO: JUNHO / 2025




	Bairro/Lagradouro	Imagem 19
	CENTRO - RUA SANTA CATARINA	
	Descrição	Início 0,0 m




	Bairro/Lagradouro	Imagem 20
	CENTRO - RUA SANTA CATARINA	
	Descrição	Fim 300,0 m




	Bairro/Lagradouro	Imagem 21
	CENTRO - RUA SANTA CATARINA	
	Descrição	Início 300,0 m




	Bairro/Lagradouro	Imagem 22
	CENTRO - RUA SANTA CATARINA	
	Descrição	Fim 428,0 m



	Bairro/Lagradouro	Imagem 23
	CENTRO - RUA ANTONIO D CAMPOS	
	Descrição	Início 0,0 m



	Bairro/Lagradouro	Imagem 24
	CENTRO - RUA ANTONIO D CAMPOS	
	Descrição	Fim 160,0 m

GOIÁS EM MOVIMENTO MUNICÍPIOS - GMM

MUNICÍPIO: CROMÍNIA

PERÍODO: JUNHO / 2025



17jun.25 15:48 Ad-hoc
Rua Antonio Alves Siqueira, Crominia GO, BR @ 17-jun.-25 15:48:33

	Bairro/Lagradouro	Imagem 25
	CENTRO - RUA ANTONIO A. SIQUEIRA	
	Descrição	Início 0,0 m



17jun.25 15:49 Ad-hoc
Rua Antonio Alves Siqueira, Crominia GO, BR @ 17-jun.-25 15:49:05

	Bairro/Lagradouro	Imagem 26
	CENTRO - RUA ANTONIO A. SIQUEIRA	
	Descrição	Fim 70,0 m



17jun.25 15:49 Ad-hoc
Rua Antonio Alves Siqueira, Crominia GO, BR @ 17-jun.-25 15:49:28

	Bairro/Lagradouro	Imagem 27
	CENTRO - RUA ANTONIO A. SIQUEIRA	
	Descrição	Início 70,0 m



17jun.25 15:52 Ad-hoc
Rua Antonio Alves Siqueira, Crominia GO, BR @ 17-jun.-25 15:52:18

	Bairro/Lagradouro	Imagem 28
	CENTRO - RUA ANTONIO A. SIQUEIRA	
	Descrição	Fim 250,0 m



27jun.25 11:28 Ad-hoc
Rua Um, Crominia GO, BR @ 27-jun.-25 11:28:07

	Bairro/Lagradouro	Imagem 29
	CENTRO - RUA UM	
	Descrição	Início 0,0m



27jun.25 11:27 Ad-hoc
Rua Um, Crominia GO, BR @ 27-jun.-25 11:27:05

	Bairro/Lagradouro	Imagem 30
	CENTRO - RUA UM	
	Descrição	Fim 194,0m

MUNICÍPIO: CROMÍNIA

PERÍODO: JUNHO / 2025



Bairro/Lagradouro Imagem 31
CENTRO - RUA DOIS
Descrição Início 0,0m



Bairro/Lagradouro Imagem 32
CENTRO - RUA DOIS
Descrição Fim 60,0m



Bairro/Lagradouro Imagem 33
CENTRO - RUA TRÊS
Descrição Início 0,0m



Bairro/Lagradouro Imagem 34
CENTRO - RUA TRÊS
Descrição Fim 65,0m



Bairro/Lagradouro Imagem 35
CENTRO - RUA JOSÉ SANTOS (2)
Descrição Início 0,0 m




Bairro/Lagradouro Imagem 36
CENTRO - RUA JOSÉ SANTOS (2)
Descrição Fim 80,0 m


MUNICÍPIO: CROMÍNIA

PERÍODO: JUNHO / 2025




	Bairro/Lagradouro	Imagem 37
	CENTRO - AVENIDA RIO BRANCO (02)	
	Descrição	Início 0,0 m




	Bairro/Lagradouro	Imagem 38
	CENTRO - AVENIDA RIO BRANCO (02)	
	Descrição	Fim 300,0 m



	Bairro/Lagradouro	Imagem 39
	CENTRO - AVENIDA RIO BRANCO (02)	
	Descrição	Início 300,0 m



	Bairro/Lagradouro	Imagem 40
	CENTRO - AVENIDA RIO BRANCO (02)	
	Descrição	Fim 837,0 m